


**Speciale
Jubileumwandeling**

30 jaar Milieugroep : 1990 - 2020



1 Mariabeeld Nagelbeek



2 Moordkruis Linderweg



2 Diependal - ingang boven



3 Diependal - uitgang beneden

Wandeling door holle wegen, op het Centraal Plateau en rond de groeven in Schinnen en Spaubeek

Afstand 14 km - Startpunt en eindpunt NS-station Schinnen

LA (linksaf) RA (rechtsaf) RD (rechtdoor)


- 1** Vanaf station Schinnen langs café 't Schöpke onder het viaduct van A76 doorlopen. RD straat Nagelbeek volgen.
Voorbij bebouwing van Nagelbeek tot aan het Mariabeeld. (Links in het talud staat de jubileumboom voor het vijfjarig bestaan van de Milieugroep, even zoeken naar het bordje !)
RA stijgende holle weg tot op het plateau. (bovengekomen ligt links achter de bossage, een diepe zandgroeve fase 5 in Schinnen)
- 2** RA karrespoor tussen akkers volgen, dan LA asfaltweg volgens langs moordkruis op T-splitsing (opschrift moeilijk leesbaar: *op 23 mei 1818 werd hier Lois Winandus Plum vermoord*).
De asfalt weg rechtdoor blijven volgen. Bij scherpe bocht links RD lopen over zandpad. Let op: eerste pad RA bij rood paaltje en bordje MTB-route, dan dalende weg volgen. (u komt nu in een van de mooiste holle wegen, het Diependal) De natuur heeft zich hier prachtig ontwikkeld in de diverse inhammen van deze weg, ontstaan door vroegere kleinschalige grindwinning. In een inham links van de weg (even opletten !) ziet u een informatiebord waarop iets wordt verteld over de geologische lagen in dit gebied.
- 3** Beneden gekomen uit de holle weg ziet u een stukje groen met enkele bomen, waarop in 2000 een eikenboom is geplant als Millenniumboom. Hier scherp LA om boomgaard heen. (Hier is de weg geasfalteerd; deze dient tevens als watertoevoer naar de voor u gelegen waterbuffers, hard nodig om wateroverlast te voorkomen in de iets lager gelegen buurt) Aan het einde van de asfaltering rechts de stijgende holle weg tussen de houtwallen nemen (de Hoornweg).
Bijna boven bij T-splitsing LA weg omhoog blijven volgen en vervolgens langs hekwerk van groeve Spaubeek blijven lopen. (in deze groeve vindt nog enkele jaren een ontgronding plaats waarna deze groeve zal worden afgewerkt als een natuur en wandelgebied)
RD rood-witte markeringen volgen tot T-splitsing.
LA asfaltweg (Beekerweg) nemen. Eventueel doorlopen tot Hoeve Nieuwhuis, anders
- 4** Na 50 meter RA zandweg in.
Voorbij boomgaard LA, dan RA Nelisweg tot eind volgen, tot aan Helle.
- 5** Bij T-splitsing RA, dan LA weg aan de Hellegats nemen.
Bij voetgangerspassage LA, pad volgen tot eind.
Bij T-splitsing LA en meten RA Branterweg in.
LA bij huisnr. 63, voorbij beekje eventueel doorlopen om Terstraten te bekijken, anders RA onverharde Driesschenweg nemen.
- 6** Direct voorbij hoeve LA stijgende holle weg in.
Net voorbij bocht naar links RA dalende holle weg tot kapelletje Grijzegrubben.
RD asfaltweg volgen tot Nutherkruis en knotlinde, daar LA. Hekwerk volgen.
- 7** Bij viersprong (Dit is een mooi rustpunt op het plateau. Hier staat op een van de hoeken een bank die de Milieugroep liet plaatsen na het ontvangen van de "Gonnie Jongmans Award") RA dalende weg volgen, die later een holle weg wordt, tussen aan de linkerzijde een zandgroeve (waarvoor een passende natuurbestemming wordt gezocht) en aan rechterzijde het afgedekte vuilstort van Nagelbeek (hier vindt nog gasonttrekking plaats uit het in het verleden gestorte afval)
De weg blijven volgen. U komt weer voorbij het eerder genoemde Mariabeeld. Wanneer u steeds RD loopt komt u via Nagelbeek en onder de A 76 door weer bij het station Schinnen, het vertrekpunt van deze wandeling.



3 Zandgroeve Spaubeek: nog enkele jaren ontgraving



4 Plateau met modelvliegveld



5 De Platsbeek te Helle Branterweg




5 Vakwerkhuzen Terstraten



6 Nutherkruis en knotlinde



7 Zitbankje van Milieugroep



2 Diependal holle weg

